


**BAZTAN-BIDASOA**

**RED DE SENDEROS DE GRAN RECORRIDO  
GR®**

**GUIA DE RECORRIDOS  
KULUNKA BIDEA  
GR® T 5**



# RED DE SENDEROS DE GRAN RECORRIDO EN BAZTAN-BIDASOA

## GRT 5- KULUNKA BIDEA

### INTRODUCCION

Desde la Federación Navarra de Deportes de Montaña y Escalada FNDME, se ha diseñado la red de senderos de gran recorrido -GRs, enlaces y senderos transpirenaicos GRTs-, en los valles navarros de Baztan-Bidasoa.

Esta red, homologada por la FNDME, se configura con la creación de enlaces interiores que sirven de unión entre senderos GRs principales, en concreto:

Enlace GR®11 – GR® 12, Trekking del Bidasoa, enlace en forma de **Y** que une el GR® 11 (Senda Transpirenaica) desde dos puntos: Lesaka y Lakaingo Lepoa, con el GR® 12 (Sendero de EuskalHerria) en Uztakorta. Siendo el vértice de la citada Y, el collado de Bustitza, bajo los montes Mendaur y Mendieder. Distancia total del enlace 63,17 kms.

Sendero transfronterizo GRT 5, KulunkaBidea, tiene forma de **T**, uniendo el GR® 11 desde dos puntos: Elizondo y collado de Argibel, con el GR® 10 francés (Senda Transpirenaica por Francia) en el collado de Buztanzelai. Distancia total del GRT 5: 28,35 kms

Estos enlaces, junto con la parte de los senderos principales citados (anillo exterior): GR® 11, GR® 12 y GR® 10 francés, suman un total de senderos balizados de alrededor de 200 kms.

Por lo tanto nos encontraremos señalización vertical: postes, paneles, etc, con las matrículas de los citados senderos principales: GR®10-GR®11-GR®12. así como de los enlaces: E.GR® 11-GR®12 y GRT 5. Si bien toda ella con las marcas de colores blancas y rojas propias de los senderos de gran recorrido.

El paisaje que el caminante encontrará es muy variado, desde profundos hayedos, collados y cumbres con amplias panorámicas, recorridos por divisorias de aguas, etc. Los desniveles en ocasiones pueden ser considerables, si bien el trazado no ofrece dificultad técnica alguna, y el esfuerzo siempre se verá recompensado por la belleza de los paisajes y los pueblos de estos valles de la montaña navarra, y de la amabilidad de sus gentes.

Debido al diseño de la red de senderos GRs de Baztan Bidasoa, permitirá al caminante realizar recorridos, tanto lineales como con inicio/final en el mismo punto y de duración variable, desde una jornada hasta cuatro o cinco.

En cuanto a los servicios, el recorrido tiene paso por poblaciones de los valles de Baztan-Bidasoa, con todo tipo de servicios: comercios, hostelería, hospedaje, etc.

A este respecto, en anexo 1 se aporta información con enlaces útiles.

---

<http://senderos.nafarmendi.org/> [senderos@mendinavarra.com](mailto:senderos@mendinavarra.com)

Mendi eta EskaladaKirolenFederakundea  
Federación Navarra de Deportes de Montaña y Escalada



## RED DE SENDEROS DE GRAN RECORRIDO EN BAZTAN-BIDASOA GRT 5- KULUNKA BIDEA

Las instalaciones de señalización-balizaje vertical constan de:

Paneles informativos con imágenes en 3D de las diferentes zonas, perfiles de los recorridos y otras informaciones, todo ello de fácil comprensión.

Postes con flechas direccionales informativas de puntos de destino, distancias, tiempos, pequeño perfil de recorrido, etc. Las flechas pueden contener información básica y complementaria. En el Anexo 2, SEÑALIZACION VERTICAL, POSTES, INTERPRETACION DE CONTENIDOS, se explica con ejemplos lo necesario para la correcta interpretación del contenido de las flechas.

Balizas de 1,5 metros de altura, señalizadoras de continuidad del sendero, con las marcas troqueladas blanca y roja del GR, altitud y topónimo del lugar donde se ubican.

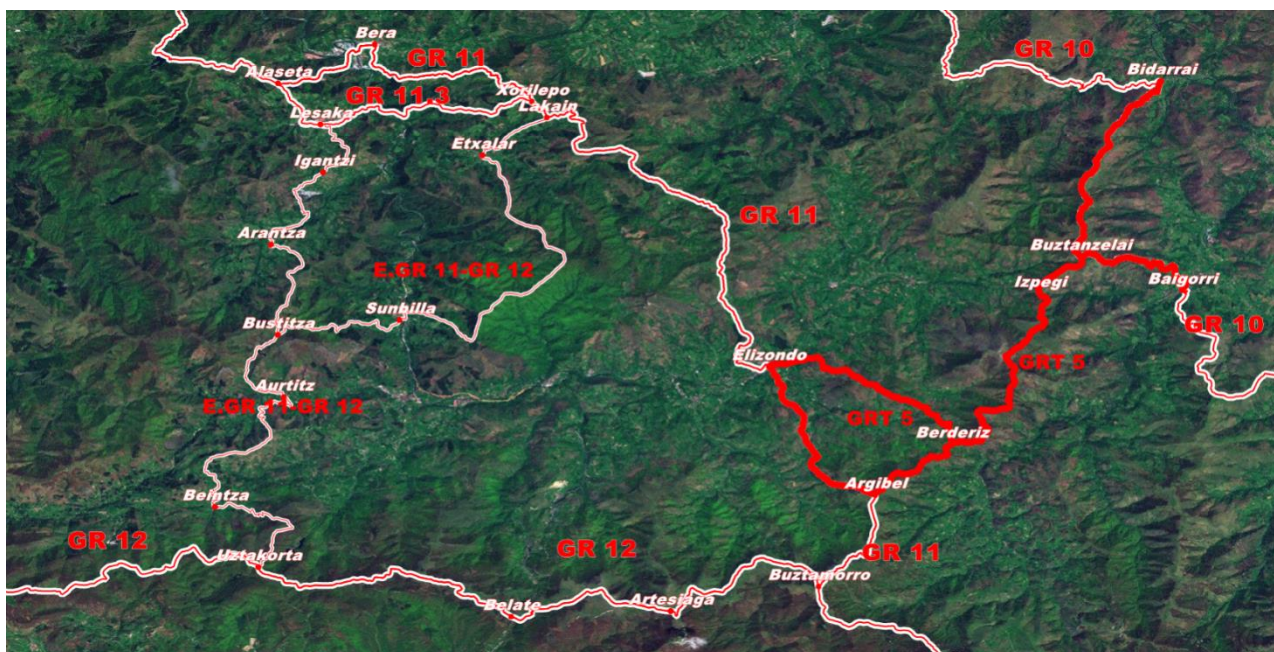
Esta red de senderos, así como el resto de GRs en Navarra, es mantenida por personas voluntarias, os animamos a pertenecer al colectivo de voluntariado del proyecto de GRs navarros, para ello puedes notificarlo a [senderos@mendinavarra.com](mailto:senderos@mendinavarra.com).

Asimismo la dirección indicada se puede utilizar por parte de cualquier senderista de la red para: comunicar incidencias, opiniones relativas al trazado del sendero, estado de mantenimiento y conservación, impresiones de los servicios, sugerencias, etc.



# RED DE SENDEROS DE GRAN RECORRIDO EN BAZTAN-BIDASOA GRT 5- KULUNKA BIDEA

## DESCRIPCION DE LOS DIFERENTES TRAMOS DE LA RED



### TRAMOS GRT5-KULUNKA BIDEA

<http://senderos.nafarmendi.org/> [senderos@mendinavarra.com](mailto:senderos@mendinavarra.com)

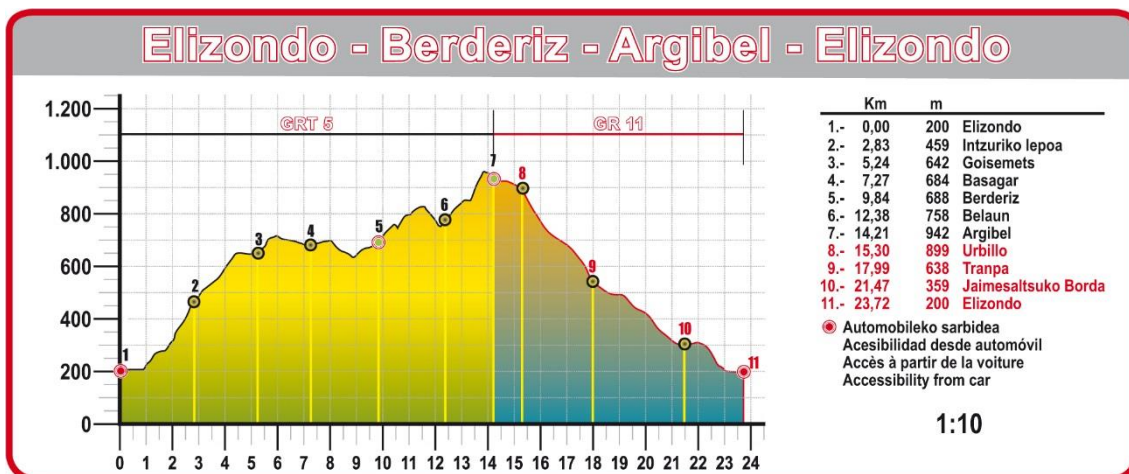
Mendi eta Eskalada Kirolen Federakundea  
Federación Navarra de Deportes de Montaña y Escalada



# RED DE SENDEROS DE GRAN RECORRIDO EN BAZTAN-BIDASOA GRT 5- KULUNKA BIDEA

## TRAMO CIRCULAR

### COMBINADO GRT 5 - GR® 11. ELIZONDO-BERDERIZ-ARGIBEL-ELIZONDO



23,72 km	996 m	996 m	7:45	2	2	2	3

La localidad de Elizondo es el inicio y final de este interesante recorrido circular a caballo entre los montes que rodean y protegen los barrios y caseríos de Beartzun, Berro y Etxaide, y la cresta divisoria de aguas de los ríos Baztan-Nive de Baigorri, a la par que muga fronteriza y unión de las dos Navarras.

El sendero inicia un primer tramo hasta el collado de Berderiz, eje de confluencia de los recorridos del sendero GRT 5 KulunkaBidea que parten de Elizondo o se dirigen a él.

Desde este punto se puede optar por seguir el sendero transpirenaico hasta Izpegi y su confluencia con el GR® 10 francés en Buztanzelaiko lepoa, con posibilidad de acceso a Bidarrai o Baigorri, o bien continuar con el recorrido circular hasta el entronque de este GRT 5 KulunkaBidea con el GR® 11 en el collado de Argibel, regresando a Elizondo por dicho sendero.

Una vez en Argibel existe la posibilidad de continuar por el GR® 11 hasta Urkiaga o en Buztamorro optar por el sendero GR® 12 hacia Belate.


<http://senderos.nafarmendi.org/> [senderos@mendinavarra.com](mailto:senderos@mendinavarra.com)

Mendi eta EskaladaKirolenFederakundea  
Federación Navarra de Deportes de Montaña y Escalada



## RED DE SENDEROS DE GRAN RECORRIDO EN BAZTAN-BIDASOA

### GRT 5- KULUNKA BIDEA

1 Elizondo						
GRT 5 - GR® 11	△200 m	 0 km	↗0 m	↘0 m	⌚0:00 h	🕒7:45 h

Intersección de las calles Aita Donostia y MaurizioBerekoetxea (parte trasera de la Iglesia de Santiago), punto de confluencia del GR® 11 con el enlace transpirenaico GRT 5 KulunkaBidea. Paneles y poste informativos.

Comenzaremos este interesante recorrido dirigiéndonos por la calle Aita Donostia hacia la calle Alduides, dejando a nuestra izquierda el murete que delimita el aparcamiento privado existente en la parte trasera de la iglesia.

En la calle Alduides giraremos a la derecha dirección Beartzun para tras un breve ascenso llegar al barrio Antzanborda. Cruce de calles: A mano izquierda nos encontraremos un coqueto merendero con fuente y mesas de piedra a la par de una casona solitaria. Avanzaremos en suave descenso por la calle que nace en dicho punto, encajonada entre muretes de piedra y casonas, hasta que llegamos al final de la misma a la par del caserío Zelaieta.

Proseguiremos entre arbolado para cruzar la regata Beartzun o Aozpe por el antiquísimo puente Zelaietako Zubia y tras pasar bajo el porche del molino Elbeteko Errota salir a la pista hormigonada que proviene del pueblo de Elbete. Dicha pista es el antiguo camino de Elbete a Aldude (Elbeteko Bidea). Ascenderemos por él en fuerte pendiente hasta llegar a una zona de bordas. El camino de Elbete a Aldude nos deja y se interna a mano derecha en ascenso por camino de tierra. Proseguiremos por la pista hormigonada que, poco más adelante, se convierte en pista todo uno.

Avanzaremos por la misma (Malkorreko Bidea) recorriendo la ladera norte del monte Oketa en dirección E, entre heredades y bordas, sin apenas ganar altura, pasando junto a un depósito de aguas. Haremos caso omiso de los diversos caminos que afloran a ambos lados de la pista.

Tras una breve subida dejaremos el camino traído para en dirección Este coger en fuerte pendiente la senda que nace a nuestra derecha para, entre robles primero y un corto helechal después, salir a la par de un hermoso roble a un cómodo camino que de norte a sur asciende por la ladera occidental del monte Autrin.

Continuaremos por dicho camino (Primeneko Bordako bidea) en subida constante entre robles centenarios para, poco antes de llegar a Intzuriko lepoa, unírseos por la derecha el camino Elbeteko bidea en una zona de castaños. A partir de este punto la pendiente se acentúa para salir en un claro a un cruce de pistas, situándonos en Intzuriko Lepoa.


<http://senderos.nafarmendi.org/> [senderos@mendinavarra.com](mailto:senderos@mendinavarra.com)

Mendi eta EskaladaKirolenFederakundea  
Federación Navarra de Deportes de Montaña y Escalada



## RED DE SENDEROS DE GRAN RECORRIDO EN BAZTAN-BIDASOA

### GRT 5- KULUNKA BIDEA

② Intzuriko lepoa						
GRT 5	△459 m	 2,83 km	↗253 m	↘0 m	⌚0:55 h	🕒6:55 h

Collado situado entre las cumbres de Autrin (598 m) y Oketa o Intzuri (488 m).

Una pista forestal proveniente del barrio de Berro se dirige a la ladera norte de Autrin. Hacia el oeste, bajo la ladera del monte Oketa, se encuentra un cercado de piedra con langa. Por la izquierda del cercado llega la senda que asciende de la vertiente Sur del monte Oketa, proveniente de Etxaideko Errota.

Nos dirigiremos en dirección E por el camino de carro que cruza la pista forestal antes mencionada en suave ascenso mantenido (Elbeteko bidea), recorriendo la ladera sur del monte Autrin entre helechales y alguna masa boscosa dispersa de castaños y robles, obviando las diversas sendas que nacen a ambos lados del sendero. Tras un suave descenso el mismo asciende nuevamente en dirección SE a pasar entre los cercados de piedra de las bordas Elbetegaraiko borda y Gazteluko borda. A la derecha de esta última, sobre las laderas que se desploman desde la redondeada cumbre de Oiza (699 m) hacia el barrio de Berro, identificaremos las peñas Irlintziko haitzak (659 m).


Nada más pasar entre los cercados, haremos caso omiso al camino que prosigue junto al murete de la izquierda dirección N, para cruzar ascendiendo entre robles a coger el camino que en dirección SE recorre la ladera pelada de Maulitx. Seguidamente conectaremos con otro cercado de piedra (Etxeberriko Borda) a la derecha del sendero en zona de humedales, hasta llegar a la borda.

A la altura de la borda cogeremos el sendero de tierra, limitado al tránsito de vehículos motorizados por un par de postes, que en descenso se dirige por la ladera Sur del monte Maulitx a la zona inferior del humedal del mismo nombre. Humedal de Maulitx: zona de turberas en recuperación enmarcada en el proyecto Life-Tremendal, dentro de la Red Natura 2000. Una vez cruzado el humedal por la zona inferior del mismo, llegaremos a la margen derecha de la regata Salbide, a la par de un camino de tierra que desciende de la ladera sur de Maulitx.

Sin cruzar la regata, cogeremos la senda que se interna en el helechal, remontando por la margen derecha de la regata hasta salir a la par de unos robles a una pequeña vaguada. En la margen izquierda de la regata se encuentra la Borda Goisemesko borda, rodeada por un cercado de piedra. Cruzaremos la regata por puentecillo de losa (lauza) hacia la borda, para dirigirnos en dirección S por ancho camino herboso entre cercados de piedra hasta llegar a la zona de Goisemets.

## RED DE SENDEROS DE GRAN RECORRIDO EN BAZTAN-BIDASOA


### GRT 5- KULUNKA BIDEA

<b>3</b> Goisemets						
GRT 5	△642 m	 5,24 km	↗439 m	↘0 m	⌚1:45 h	⌚6:10 h

Cruce de caminos. Poco más abajo, en dirección S, entronque de pistas junto a unas hayas solitarias. Descendiendo por la misma se llega en unos 10 minutos al caserío Gamioa.

Proseguiremos por la senda que se dirige en suave ascenso hacia el hayedo de la ladera occidental del monte Burga. El sendero avanza decidido entre argomas hasta adentrarse por el claro hayedo. Tras salvar una pequeña vaguada, saldremos por terreno despejado a un pequeño contrafuerte desde donde hay una bonita perspectiva sobre el valle de Beartzun y la ruta que vamos a realizar.

Aquí iniciaremos un cómodo descenso hacia el collado de Basagar, pasando junto a los restos de una antigua borda y un grupo de fresnos. Seguidamente saldremos a una ancha pista forestal para en la dirección que traemos llegar al collado Basagar. Poste informativo.

<b>4</b> Basagar						
GRT 5	△684 m	 7,27 km	↗513 m	↘32 m	⌚2:25 h	⌚5:35 h

Collado despejado situado entre las cumbres de Burga (871 m) al NO y Urruska (988 m) al SO. Cruce de caminos.

Divisoria de las cuencas de los arroyos Beartzun e Iñarbegi. Punto importante antiguamente, ya que en este lugar se unen los viejos caminos que de Elbete, Erratzu y Arizkun llegan al vecino pueblo de Aldude por el collado de Berderiz. A pocos minutos de este punto nos encontramos los dólmenes y túmulos de Lamizulo y Errolan.

Nos dirigiremos hacia la hilera de fresnos situados junto a la pared del prado, a coger la senda que va junto a la tapia en dirección a la borda. Después de cruzar una zona de hermosos robles, el sendero sale a zona despejada para descender suavemente a una pequeña vaguada cubierta de hayas y tras suave ascenso llegar a la par de una torre de tendido eléctrico junto a pequeño collado herboso en zona de helechales.




## RED DE SENDEROS DE GRAN RECORRIDO EN BAZTAN-BIDASOA GRT 5- KULUNKA BIDEA

Proseguiremos por el camino en dirección SE, sin desviarnos, cruzando seguidamente un bosque de hayas para continuar por zona despejada, desde donde divisaremos el Caserío Urruska y el collado de Berderiz.

Continuaremos en descenso encontrando una toma de agua a la izquierda del camino poco antes de la vaguada de la regata Susteaga, llegando seguidamente a la langa de entrada del caserío.

El ancho camino sigue ahora en suave ascenso manteniendo en un primer momento la alambrada a nuestra izquierda, entre hayas. Ascenderemos por el mismo hasta salir a zona despejada con alambrada a nuestra derecha y llegar al mojón fronterizo nº 117 situado en Berderiz. A la derecha paneles y poste informativos del sendero GRT 5 KulunkaBidea.

5 Berderiz						
GRT 5	△688 m	 9,84 km	↗579 m	↘93 m	⌚3:05 h	🕒4:55 h


Collado situado entre las cumbres de Urruska (988 m) al NE y Elokadi (760 m) al SO. Divisoria de aguas de los ríos Baztan y Nive de Baigorri. Paso entre los valles de Baztan y Aldude.

Eje de confluencia de los recorridos del sendero GRT 5 KulunkaBidea que parten de Elizondo o se dirigen a él.

En dirección SO iremos ganando altura por pista de tierra. Después de una masa de hayas saldremos a zona despejada para desviarnos poco después de la muga fronteriza nº 119 hacia el O, cogiendo camino de hierba que nace entre helechos (Aldudekobidea).

Tras una corta subida dejaremos el camino que se dirige hacia la cima de Zarkindegi para coger otro herboso que avanza por nuestra derecha, rodeando la ladera norte de dicho monte (Zarkindegikobidea). Proseguiremos por el sendero en suave ascensión recorriendo las laderas occidentales de Zarkindegi y LaztegikoKaskoa, hasta llegar al hayedo y empezar el descenso hacia el collado de Belaun.

## RED DE SENDEROS DE GRAN RECORRIDO EN BAZTAN-BIDASOA GRT 5- KULUNKA BIDEA

6 Belaun						
GRT 5	△785 m	 12,38 km	↗746 m	↘175 m	⌚3:55 h	🕒4:15 h

Collado entre las cumbres de Zarkindegí al NE e Iñartze al SO. Redil de bloques de hormigón.


Siguiendo en dirección SO el sendero nos llevará por la ladera N de Zarkindegí en ascenso entre zona de helechales y hermosos hayedos para, en suave descenso, llegar al collado de Iñartze, donde termina el carretil asfaltado que proviene de

Aldude. Poco antes de llegar a este punto, veremos a nuestra izquierda el mojón fronterizo nº 125.

Dejando el carretil asfaltado a nuestra izquierda, ascenderemos decididamente por la pala herbosa que se nos presenta bajo la cresta rocosa del monte Argibel (982 m), para seguidamente continuar por zona sembrada de abundantes rocas desprendidas de la cresta.

Nuestro objetivo será el paso rocoso existente entre la zona meridional de Argibel y la alambrada existente a nuestra izquierda, que sirve de frontera. En dicho punto se encuentra el hito fronterizo nº 126. Poco antes de llegar a dicho punto podremos acercarnos a contemplar la curiosa Arrikulunka, situada a nuestra derecha en el sentido de la marcha. Se trata de una gran roca desgajada del contrafuerte rocoso de Argibel situada en equilibrio sobre otra gran piedra. Pesa unas 32 toneladas y tiene 4 m de largo, 3,65 m de ancho y 1,40 m de grosor. Sobre ella existen varias leyendas curiosas.

Una vez en la muga nº 126 nos dirigiremos en corto descenso dirección S a una suave depresión para seguidamente acceder a un pequeño montículo donde nos encontraremos tres túmulos para descender seguidamente al collado de Argibel. Poste informativo.

7 Argibel						
GRT 5-GR® 11	△942 m	 14,21 km	↗933 m	↘192 m	⌚4:35 h	🕒3:40 h

Al NE del collado, delimitado por la alambrada que sirve de frontera (muga nº 127), encontraremos un menhir en el suelo. Estación megalítica de importante valor a ambos lados de la alambrada.

Este punto, Argibel, es donde confluyen el GRT 5 KulunkaBidea con el GR® 11.

<http://senderos.nafarmendi.org/> [senderos@mendinavarra.com](mailto:senderos@mendinavarra.com)

Mendi eta Eskalada Kirolen Federakundea  
Federación Navarra de Deportes de Montaña y Escalada




## RED DE SENDEROS DE GRAN RECORRIDO EN BAZTAN-BIDASOA GRT 5- KULUNKA BIDEA

Hay posibilidad de continuar por el GR® 11 hasta Buztamorro (5,81 km 1:45 h) y optar en dicho punto a desviarse por el GR® 12 hasta Belate (15,2 km 5:00 h desde Buztamorro) o proseguir hacia Urkiaga por el GR® 11 (3,51 km y 1:05 h desde Buztamorro).


Dejamos el GRT 5 Kulunka Bidea para proseguir ahora por el GR® 11.

Dirección Elizondo. La senda, en suave descenso, va sorteando las regatas que descienden del collado de Argibel, introduciéndose en pocos minutos en el hayedo de Zagua para alcanzar el collado de Urbillo, el cual se encuentra entre las cimas de Larrebeltz (971 m) y Albako Harria/Peña Alba (1.073 m). Pocos metros después se encuentra un refugio de cazadores con fuente de agua en su exterior.

<b>8</b> Urbillo						
GR® 11	△899 m	 15,30 km	↗948 m	↘253 m	⌚4:50 h	🕒3:25 h

Siguiendo la dirección en descenso, dejando la amplia pista de la derecha, descenderemos por fuerte pendiente entre helechales y hayas, dejando a la derecha, poco más arriba, Larraldeko borda, suavizándose en el hayedo la pendiente a la par que el sendero cruza una pequeña regata.

Seguiremos descendiendo por el camino encontrándonos a mano derecha con la fuente Tranpako Iturria, para salir poco más adelante, a la par de una antigua cantera, a la ancha pista que desciende de Urbillo.

<b>9</b> Tranpa						
GR® 11	△638 m	 17,99 km	↗950 m	↘517 m	⌚5:40 h	🕒2:15 h

Continuaremos descendiendo por la pista, hasta que en una cerrada curva a la izquierda nos desviaremos por el pronunciado camino que nace a la derecha, descendiendo por las laderas occidentales de Larrabeltzeko haitzak, manteniendo el hayedo a nuestra derecha y la alambrada a la izquierda. Sin dejar la alambrada, nos situaremos bajo el collado de Bailegi, en la cabecera de la regata Arrantzelai, cruce de caminos.

El camino transita ahora en un primer tramo por la regata, que coincide con una zona de camino empedrado, recorriendo seguidamente toda la ladera de Mendiola, a la vez que cruza la regata de Urkitza y, poco más adelante, la pista ahora asfaltada de Urbillo.


<http://senderos.nafarmendi.org/> [senderos@mendinavarra.com](mailto:senderos@mendinavarra.com)

Mendi eta Eskalada Kirolen Federakundea  
Federación Navarra de Deportes de Montaña y Escalada



## RED DE SENDEROS DE GRAN RECORRIDO EN BAZTAN-BIDASOA GRT 5- KULUNKA BIDEA

Seguiremos en descenso hasta topar nuevamente con la pista asfaltada. El sendero continúa por el camino que se dirige por la izquierda entre robles y cercados hasta Jaimesaltsuko borda.


⑩ Jaimesaltsuko borda						
GR® 11	△359 m	 21,47 km	↗973 m	↘816 m	⌚7:05 h	🕒0:40h

Poco más adelante dejaremos a la derecha el cercado de piedra de Aldeko Borda.

El sendero continúa por camino ancho entre pastos. Seguidamente, cruzando una pista (Saltsukobidea) tomaremos una senda que nos llevará de nuevo a la pista asfaltada de Urbillokoerrepidea a la par de Agerrealdeko borda.

Desde aquí proseguiremos por la carretera para tomar un camino a la izquierda de la misma, a la altura de la borda de Zaldarriaga. Por senda primero y por ancho camino después (Ezpondakobidea), se llega a la altura del panel de la etapa del GR® 11.

Continuaremos por la pista asfaltada para entrar en Elizondo por el antiguo camino ya urbanizado de Saltsukobidea. Poco después, la calle MaurizioBerekoetxea nos conducirá a la parte trasera de la iglesia de Santiago, intersección de las calles Aita Donostia y la citada MaurizioBerekoetxea, donde se encuentran los paneles y poste informativos de este sendero y punto de partida del mismo.

⑪ Elizondo						
GRT 5 - GR® 11	△200 m	 23,72 km	↗996 m	↘996 m	⌚7:45 h	🕒0:00h



Albako Harria desde el paso de Argibel; mugarri

## RED DE SENDEROS DE GRAN RECORRIDO EN BAZTAN-BIDASOA GRT 5- KULUNKA BIDEA



Aozpekoerreka desde  
Zelaietako Zubia.



Menhir de Argibel



su derecha Legate y Larrondo sobre Elizondo. Tras Legate, Aizkolegi



Caos de rocasbajolascumbres de Argibel, con Arrikulunka a su abrigo



Pottokak en Belaun

<http://senderos.nafarmendi.org/> [senderos@mendinavarra.com](mailto:senderos@mendinavarra.com)

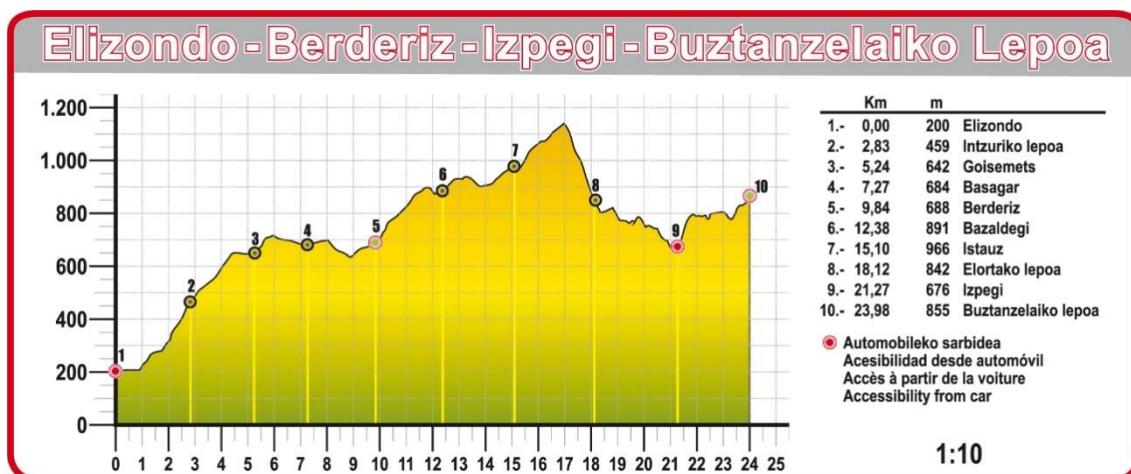
Mendi eta Eskalada Kirolen Federakundea  
Federación Navarra de Deportes de Montaña y Escalada



# RED DE SENDEROS DE GRAN RECORRIDO EN BAZTAN-BIDASOA GRT 5- KULUNKA BIDEA

## TRAMO GRT 5

### ELIZONDO-BERDERIZ-IZPEGI-BUZTANZELAICO LEPOA



23,98 km	1328 m	680 m	8:10	7:50	3	2	2	4

La localidad de Elizondo es el inicio de este recorrido transpirenaico que une el sendero GR® 11 con el GR® 10 francés en Buztanzelaiko lepoa, por caminos y sendas que recorren la cresta divisoria de aguas de los ríos Baztan-Nive de Baigorri, a la par que muga fronteriza, a caballo entre las dos Navarras.

El sendero inicia un primer tramo hasta el collado de Berderiz, eje de confluencia de los recorridos del sendero GRT 5 KulunkaBidea que parten de Elizondo o se dirigen a él.

Desde este punto se puede optar por realizar el recorrido circular hasta el entronque de este GRT 5 KulunkaBidea con el GR® 11 en el collado de Argibel y regresando a Elizondo por dicho sendero, o proseguir por el sendero transpirenaico hasta Izpegi y su confluencia con el GR® 10 francés en Buztanzelaiko lepoa, con posibilidad de acceso a Bidarraí o Baigorri.


En caso de realizar la etapa completa hasta el entronque del GRT 5 con el GR® 10 francés en Buztanzelaiko lepoa, hay que tener en cuenta que no hay posibilidad de acceso rodado a dicho collado, por lo que hay que regresar nuevamente a Izpegi o continuar por el GR® 10 hasta Baigorri o Bidarraí.

<http://senderos.nafarmendi.org/> [senderos@mendinavarra.com](mailto:senderos@mendinavarra.com)

Mendi eta EskaladaKirolenFederakundea  
Federación Navarra de Deportes de Montaña y Escalada



## RED DE SENDEROS DE GRAN RECORRIDO EN BAZTAN-BIDASOA GRT 5- KULUNKA BIDEA

1 Elizondo						
GRT 5 - GR® 11	△200 m	 0 km	↗0 m	↘0m	⌚0:00 h	🕒7:45h

Intersección de las calles Aita Donostia y MaurizioBerekoetxea (parte trasera de la Iglesia de Santiago), punto de confluencia del GR® 11 con el enlace transpirenaico GRT 5 KulunkaBidea. Paneles y poste informativos.

Comenzaremos este interesante recorrido dirigiéndonos por la calle Aita Donostia hacia la calle Alduides, dejando a nuestra izquierda el murete que delimita el aparcamiento privado existente en la parte trasera de la iglesia.

En la calle Alduides giraremos a la derecha dirección Beartzun para tras un breve ascenso llegar al barrio Antzanborda. Cruce de calles: A mano izquierda nos encontraremos un coqueto merendero con fuente y mesas de piedra a la par de una casona solitaria. Avanzaremos en suave descenso por la calle que nace en dicho punto, encajonada entre muretes de piedra y casonas, hasta que llegamos al final de la misma a la par del caserío Zelaieta.

Proseguiremos entre arbolado para cruzar la regata Beartzun o Aozpe por el antiquísimo puente Zelaietako Zubia y tras pasar bajo el porche del molino Elbeteko Errota salir a la pista hormigonada que proviene del pueblo de Elbete. Dicha pista es el antiguo camino de Elbete a Aldude (Elbeteko Bidea). Ascenderemos por él en fuerte pendiente hasta llegar a una zona de bordas. El camino de Elbete a Aldude nos deja y se interna a mano derecha en ascenso por camino de tierra. Proseguiremos por la pista hormigonada que, poco más adelante, se convierte en pista todo uno.

Avanzaremos por la misma (Malkorreko Bidea) recorriendo la ladera norte del monte Oketa en dirección E, entre heredades y bordas, sin apenas ganar altura, pasando junto a un depósito de aguas. Haremos caso omiso de los diversos caminos que afloran a ambos lados de la pista.

Tras una breve subida dejaremos el camino traído para en dirección Este coger en fuerte pendiente la senda que nace a nuestra derecha para, entre robles primero y un corto helechal después, salir a la par de un hermoso roble a un cómodo camino que de norte a sur asciende por la ladera occidental del monte Autrin.

Continuaremos por dicho camino (Primeneko Bordako bidea) en subida constante entre robles centenarios para, poco antes de llegar a Intzuriko lepoa, unírseos por la derecha el camino Elbeteko bidea en una zona de castaños. A partir de este punto la pendiente se acentúa para salir en un claro a un cruce de pistas, situándonos en Intzuriko Lepoa.


<http://senderos.nafarmendi.org/> [senderos@mendinavarra.com](mailto:senderos@mendinavarra.com)

Mendi eta Eskalada Kirolen Federakundea  
Federación Navarra de Deportes de Montaña y Escalada



## RED DE SENDEROS DE GRAN RECORRIDO EN BAZTAN-BIDASOA

### GRT 5- KULUNKA BIDEA

② Intzuriko lepoa						
GRT 5	△459 m	 2,83 km	↗253 m	↘0m	⌚0:55 h	🕒6:55h

Collado situado entre las cumbres de Autrin (598 m) y Oketa o Intzuri (488 m).

Una pista forestal proveniente del barrio de Berro se dirige a la ladera norte de Autrin. Hacia el oeste, bajo la ladera del monte Oketa, se encuentra un cercado de piedra con langa. Por la izquierda del cercado llega la senda que asciende de la vertiente Sur del monte Oketa, proveniente de Etxaideko Errota.

Nos dirigiremos en dirección E por el camino de carro que cruza la pista forestal antes mencionada en suave ascenso mantenido (Elbeteko bidea), recorriendo la ladera sur del monte Autrin entre helechales y alguna masa boscosa dispersa de castaños y robles, obviando las diversas sendas que nacen a ambos lados del sendero. Tras un suave descenso el mismo asciende nuevamente en dirección SE a pasar entre los cercados de piedra de las bordas Elbetegaraiko borda y Gazteluko borda. A la derecha de esta última, sobre las laderas que se desploman desde la redondeada cumbre de Oiza (699 m) hacia el barrio de Berro, identificaremos las peñas Irlintziko haitzak (659 m).

Nada más pasar entre los cercados, haremos caso omiso al camino que prosigue junto al murete de la izquierda dirección N, para cruzar ascendiendo entre robles a coger el camino que en dirección SE recorre la ladera pelada de Maulitx. Seguidamente conectaremos con otro cercado de piedra (Etxeberriko Borda) a la derecha del sendero en zona de humedales, hasta llegar a la borda.


A la altura de la borda cogeremos el sendero de tierra, limitado al tránsito de vehículos motorizados por un par de postes, que en descenso se dirige por la ladera Sur del monte Maulitx a la zona inferior del humedal del mismo nombre. Humedal de Maulitx: zona de turberas en recuperación enmarcada en el proyecto Life-Tremendal, dentro de la Red Natura 2000. Una vez cruzado el humedal por la zona inferior del mismo, llegaremos a la margen derecha de la regata Salbide, a la par de un camino de tierra que desciende de la ladera sur de Maulitx.

Sin cruzar la regata, cogeremos la senda que se interna en el helechal, remontando por la margen derecha de la regata hasta salir a la par de unos robles a una pequeña vaguada. En la margen izquierda de la regata se encuentra la Borda Goisemesko borda, rodeada por un cercado de piedra. Cruzaremos la regata por puentecillo de losa (lauza) hacia la borda, para dirigirnos en dirección S por ancho camino herboso entre cercados de piedra hasta llegar a la zona de Goisemets.



## RED DE SENDEROS DE GRAN RECORRIDO EN BAZTAN-BIDASOA

### GRT 5- KULUNKA BIDEA


<b>3</b> Goisemets						
GRT 5	△642 m	 5,24 km	7439 m	↘0 m	⌚1:45 h	🕒6:10h

Cruce de caminos. Poco más abajo, en dirección S, entronque de pistas junto a unas hayas solitarias. Descendiendo por la misma se llega en unos 10 minutos al caserío Gamioa.

Proseguiremos por la senda que se dirige en suave ascenso hacia el hayedo de la ladera occidental del monte Burga. El sendero avanza decidido entre argomas hasta adentrarse por el claro hayedo. Tras salvar una pequeña vaguada, saldremos por terreno despejado a un pequeño contrafuerte desde donde hay una bonita perspectiva sobre el valle de Beartzun.

Aquí iniciaremos un cómodo descenso hacia el collado de Basagar, pasando junto a los restos de una antigua borda y un grupo de fresnos.

Seguidamente saldremos a una ancha pista forestal para en la dirección que traemos llegar al collado Basagar. Poste informativo.

<b>4</b> Basagar						
GRT 5	△684 m	 7,27 km	7513 m	↘32 m	⌚2:25 h	🕒5:35h

Collado despejado situado entre las cumbres de Burga (871 m) al NO y Urruska (988 m) al SO. Cruce de caminos.

Divisoria de las cuencas de los arroyos Beartzun e Iñarbegi. Punto importante antiguamente, ya que en este lugar se unen los viejos caminos que de Elbete, Erratzu y Arizkun llegan al vecino pueblo de Aldude por el collado de Berderiz.

A pocos minutos de este punto nos encontramos los dólmenes y túmulos de Lamizulo y Errolan.


Nos dirigiremos hacia la hilera de fresnos situados junto a la pared del prado, a coger la senda que va junto a la tapia en dirección a la borda. Después de cruzar una zona de hermosos robles, el sendero sale a zona despejada para descender suavemente a una pequeña vaguada cubierta de hayas y tras suave ascenso llegar a la par de una torre de tendido eléctrico junto a pequeño collado herboso en zona de helechales.

## RED DE SENDEROS DE GRAN RECORRIDO EN BAZTAN-BIDASOA GRT 5- KULUNKA BIDEA

Proseguiremos por el camino en dirección SE, sin desviarnos, cruzando seguidamente un bosque de hayas para continuar por zona despejada, desde donde divisaremos el Caserío Urruska y el collado de Berderiz.

Continuaremos en descenso encontrando una toma de agua a la izquierda del camino poco antes de la vaguada de la regata Susteaga, llegando seguidamente a la langa de entrada del caserío.

El ancho camino sigue ahora en suave ascenso manteniendo en un primer momento la alambrada a nuestra izquierda, entre hayas. Ascenderemos por el mismo hasta salir a zona despejada con alambrada a nuestra derecha y llegar al mojón fronterizo nº 117 situado en Berderiz. A la derecha paneles y poste informativos del sendero GRT 5 KulunkaBidea.

5 Berderiz						
GRT 5	△688 m	 9,84 km	↗579 m	↘93m	⌚3:05 h	⌚4:55h

Collado situado entre las cumbres de Urruska (988 m) al NE y Elokadi (760 m) al SO. Divisoria de aguas del río Baztan y Nive de Baigorri. Paso entre los valles de Baztan y Aldude.


Eje de confluencia de los recorridos del sendero GRT 5 KulunkaBidea que parten de Elizondo o se dirigen a él.

En dirección NE subiremos por fuerte pendiente hacia el monte Urruska, por camino de hierba entre helechos. A la altura del hayedo se amaina la pendiente, girando el sendero en dirección E y bordeando el monte por su ladera sur sobre el valle de Aldude y en continua subida.

Alcanzaremos un pequeño llano herboso rodeado de hermosas hayas en la loma Este que baja del monte Urruska. Haciendo caso omiso al camino que asciende por nuestra izquierda, seguiremos por el que desciende bordeando el monte por su cara NE a alcanzar el helechal que cubre el collado de Bazaldegí. Situados bajo el collado, iremos remontando el helechal en dirección N hacia el hayedo situado al norte del collado. Al llegar a las primeras hayas nos topamos con el mojón fronterizo nº 114. Collado de Bazaldegí.

## RED DE SENDEROS DE GRAN RECORRIDO EN BAZTAN-BIDASOA

### GRT 5- KULUNKA BIDEA

<b>6</b> Bazaldegi						
GRT 5	△891 m	 12,38km	↗814 m	↘125m	⌚4:00 h	🕒4:10h

Collado situado entre las cumbres de Argañeta (1005 m) al N y Urruska (988 m) al S.


Avanzaremos ahora por el hayedo en dirección NE para salir a un claro, donde la senda nos dirigirá a un paso abierto en la cresta que baja del monte Argañeta, para seguidamente recorrer hacia el E la pedregosa ladera norte de dicho monte bajo la sombra de las hayas.

El sendero comienza a descender por terreno más amable para llegar al mojón fronterizo nº 112 en un pequeño raso entre las hayas denominado Abrakuko-Zelaia o Dorrain. En ligero ascenso cruzaremos una zona rocosa para emprender a continuación un suave descenso, dejando a nuestra derecha un pequeño refugio.

Llegaremos a una pequeña depresión para seguidamente ascender por el sendero en dirección N, rodeando por la vertiente occidental de la cresta y saliendo a zona despejada donde crece el brezo.

Seguidamente pequeño collado entre hayas. Ahora iremos recorriendo la loma en suave ascenso entre hayas. Esta loma es la divisoria de aguas a la vez que frontera, encontrándonos los hitos fronterizos nº 111,110 y 109 a la par que avanzamos por el camino.

A partir de este último mojón iniciaremos una corta bajada para llegar al collado herboso de Istauz.

<b>7</b> Istauz						
GRT 5	△966 m	 15,10 km	↗939 m	↘175 m	⌚4:55 h	🕒3:15 h

Collado situado entre las cumbres de Sakana (1119 m) al N y Burdingurutx (981 m) al S.

En la despejada ladera sur del monte Sakana se encuentra a media altura el mojón fronterizo nº 108 entre helechos. Ascenderemos por el sendero herboso que se dirige al mismo para, a mitad de subida, desviarnos por el camino que nace a nuestra izquierda y subir en diagonal la ladera occidental del monte, en dirección a las últimas hayas del límite superior del bosque que cae sobre el barranco Iñarbegi.

<http://senderos.nafarmendi.org/> [senderos@mendinavarra.com](mailto:senderos@mendinavarra.com)

Mendi eta EskaladaKirolenFederakundea  
Federación Navarra de Deportes de Montaña y Escalada




## RED DE SENDEROS DE GRAN RECORRIDO EN BAZTAN-BIDASOA GRT 5- KULUNKA BIDEA

Una vez sobrepasadas las hayas el camino sigue ascendiendo en diagonal, bordeando la despejada ladera por debajo de la incómoda cresta, hasta llegar al rocoso portillo de Lezeta (1130 m). Si quisiéramos alcanzar la cumbre de Auza (1304m), sólo nos restaría salvar el desnivel existente en unos 20 minutos por empinada senda.

Desde el portillo de Lezeta cruzaremos el anfiteatro de la ladera oriental del monte Auza por el sendero que lo cruza en horizontal, hasta llegar a la plataforma herbosa existente entre Auza y Arrigorri a la altura de tres grandes rocas.

Siguiendo en dirección NE nos adentraremos en el hayedo para, en suave descenso primero y fuerte pendiente después, salvar el importante desnivel existente. El último tramo lo andaremos en zona despejada entre helechos, para llegar a la par de una pista embreada en Elortako lepoa. Poste informativo.

<b>8</b> Elortako lepoa						
GRT 5	△842 m	 18,12 km	↗1109 m	↘474 m	⌚6:15 h	🕒1:50h

Collado situado entre las cumbres de ElhorrikoKaskoa (983 m) al NE y Auza (1304 m) al SO. Cruce de caminos y estación megalítica de importante valor.

Cogeremos el ancho camino que en descenso se dirige en dirección NE hacia la ladera sur del monte Olate. Al cruzar una pequeña regata dejaremos el camino que prosigue en descenso a la par de una borda, para empezar a ascender por senda herbosa entre helechales.

Seguidamente la senda se abre en una campa de hierba. Al frente borda derruida (Nekaizko borda) bajo fresnos con un cercado de piedra a la derecha de la misma.


Haciendo caso omiso de la senda que se dirige hacia dicha borda, iremos en dirección E a pasar a la par del cercado de piedra, manteniéndolo a nuestra izquierda, hasta la esquina superior del mismo.

En este punto, a la par de la línea fronteriza, en la vertiente francesa se levantan unos parapetos de caza. A unos 30 metros en dirección a OlatekoAtaka, el mojón fronterizo nº 98.

## RED DE SENDEROS DE GRAN RECORRIDO EN BAZTAN-BIDASOA GRT 5- KULUNKA BIDEA

Proseguiremos por el camino que en descenso por la ladera oriental del monte Olate, se dirige hacia el haya seca que observaremos en todo momento, para penetrar seguidamente en el frondoso bosque del barranco Nekaiz. El sendero nos llevará ahora con pequeños desniveles a atravesar la inclinada ladera oriental del monte Usatxarreta, hasta salir a pista de tierra para llegar seguidamente a Izpegi.

Panel informativo a la altura del aparcamiento de GainekoBenta y poste informativo al otro lado de la carretera, junto al bosque de alerces.

<b>9</b> Izpegi						
GRT 5	△676 m	 21,27 km	↗1109 m	↘644 m	⌚7:10 h	🕒0:55 h

Puerto de montaña con acceso rodado desde los pueblos de Erratzu a 9 km y Baigorri a 8 km, así como unión de las cotas KuartelekoKaskoa o Untxide (823 m) al N y Usatxarreta (855 m) al S. Divisoria hidrográfica de las cuencas de los ríos Baztan y Nive de Baigorri. Mojón fronterizo nº 91.

En caso de realizar la etapa completa hasta el entronque del GRT 5 con el GR® 10 francés en Buztanzelaiko lepoa, hay que tener en cuenta que no hay posibilidad de acceso rodado al mismo, por lo que habrá que regresar nuevamente a Izpegi o continuar por el GR® 10 a Baigorri (5,94 km 2:00 h desde Buztanzelaiko lepoa) o a Bidarraí (10,49 km y 4:30 h desde Buztanzelaiko lepoa).

Nos dirigiremos hacia el N llevando a la izquierda el bosque de alerces para, seguidamente, ascender por senda la empinada ladera sur de Untxide. A media subida el sendero nos transportará por la vertiente occidental del mismo monte, flanqueando las crestas cimeras de KuartelekoKaskoa, Larremear y Tuturru por ladera herbosa entre brezos y zonas de pedregal.

Iniciaremos ligero descenso para cambiar de vertiente junto a unas hayas solitarias para, en cómoda y corta bajada, llegar al collado de Antziaga (776 m). Lugar herboso y rodeado de helechos.

Continuaremos en la dirección que traemos a flanquear la pequeña cresta rocosa que se nos presenta ante nuestra mirada por la vertiente sur de la misma, para en corto repecho ascender a su cresta superior.

Ahora seguiremos el camino que por la ladera occidental del monte PausugaiztokoKaskoa o Antziaga(905m), primero por el linde del hayedo y luego en ascenso por terreno despejado, nos llevará al herboso collado Buztanzelaiko lepoa bajo el monte Laordena(1026m). Poste informativo.


<http://senderos.nafarmendi.org/> [senderos@mendinavarra.com](mailto:senderos@mendinavarra.com)

Mendi eta EskaladaKirolenFederakundea  
Federación Navarra de Deportes de Montaña y Escalada



## RED DE SENDEROS DE GRAN RECORRIDO EN BAZTAN-BIDASOA

### GRT 5- KULUNKA BIDEA


⑩ Buztanzelaiko lepoa						
GRT 5 - GR® 10	△855 m	 23,98 km	↗1328 m	↘680 m	🕒8:10 h	🕒0:00 h

Buztanzelaiko lepoa. Término de Baztan.

Collado herboso presidido por una roca entre las cimas Laordena o Buztanzelai (1026m) y PausugaiztokoKaskoa (905m). Divisoria de aguas de los ríos Baztan y Nive de Baigorri.

Entronque del sendero GRT 5 KulunkaBidea con el GR® 10 francés, el cual atraviesa los Pirineos por la vertiente francesa, desde las costas de Hendaia (Océano Atlántico) hasta la playa de Banyuls-Sur-Mer (Mar Mediterráneo).

Posibilidad de continuar por el GR® 10 a Baigorri (5,94 km 2:00 h) o a Bidarraí (10,49 km y 4:30 h).



Llegando a Buztanzelaiko Lepoa.  
Sobreél Laordena y Ubedo




Monte Auza y Baztan desde Buztanzelaiko Lepoa: Enprimertérminoelcollado de Antziaga y cresterío de Tuturru

# RED DE SENDEROS DE GRAN RECORRIDO EN BAZTAN-BIDASOA GRT 5- KULUNKA BIDEA


Nekaizko Borda



Auza y Arrigorri desde Sakana. En el centro Elhorriko Kaskoa. Tras el cresterío de Iparla y Baigura en Baja Navarra  
Mugarri en Bazaldegi



El Pico de Orhi desde Elortako lepoa. Estación megalítica



Baztan, Malerreka y Bortzirriak bajo la niebla y Mendaur



Idezelaia (helechal) en las laderas de Sakana e Istauz

<http://senderos.nafarmendi.org/> [senderos@mendinavarra.com](mailto:senderos@mendinavarra.com)

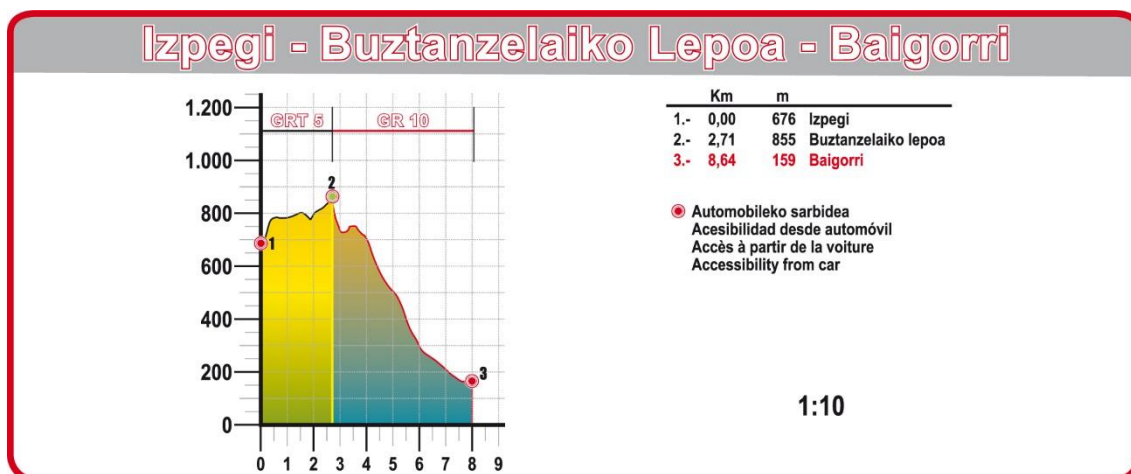
Mendi eta Eskalada Kirolen Federakundea  
Federación Navarra de Deportes de Montaña y Escalada



# RED DE SENDEROS DE GRAN RECORRIDO EN BAZTAN-BIDASOA GRT 5- KULUNKA BIDEA

## TRAMO GRT 5 - GR® 10

### IZPEGI-BUZTANZELAIKO LEPOA-BAIGORRI



8,64 km	250 m	761 m	3:00	3:25	2	2	2	3

El puerto de Izpegi es el inicio de este recorrido transpirenaico que une el sendero GR® 11 en Argibel o Elizondo con el GR® 10 francés en Buztanzelaiko lepoa, por caminos y sendas que recorren la cresta divisoria de aguas de los ríos Baztan-Nive de Baigorri, a la par que muga fronteriza, a caballo entre las dos Navarras.

El GR® 10 francés atraviesa los Pirineos por su vertiente norteña, desde las costas de Hendaia (Mar Cantábrico) hasta la playa de Banyuls-Sur-Mer (Mar Mediterráneo).


Este tramo recorre el espolón desprendido de Auza para descender por el GR® 10 a la localidad bajonavarra de Baigorri por las vertiginosas laderas Laordena y Antziaga.

El sendero inicia un primer tramo hasta Buztanzelaiko lepoa, entronque del sendero GRT 5 KulunkaBidea con el GR® 10 francés. Desde este punto se puede optar por continuar hacia Iparla para descender a Bidarraí, o bien descender directamente a Baigorri.



## RED DE SENDEROS DE GRAN RECORRIDO EN BAZTAN-BIDASOA

### GRT 5- KULUNKA BIDEA

<b>1</b> Izpegi						
GRT 5	△ 676 m	 0 km	↗ 0 m	↘ 0m	🕒 0:00 h	🕒 3:25h

Puerto de montaña con acceso rodado desde los pueblos de Erratzu a 9 km y Baigorri a 8 km, así como unión de las cotas KuartelekoKaskoa o Untxide (823 m) al N y Usatxarreta (855 m) al S. Divisoria hidrográfica de las cuencas de los ríos Baztan y Nive de Baigorri. Mojón fronterizo nº 91.


Panel informativo a la altura del aparcamiento de GainekoBenta y poste informativo al otro lado de la carretera, junto al bosque de alerces.

Nos dirigiremos hacia el N llevando a la izquierda el bosque de alerces para, seguidamente, ascender por senda la empinada ladera sur de KuartelekoKaskoa. A media subida el sendero nos transportará por la vertiente occidental del mismo monte, flanqueando las crestas cimera de KuartelekoKaskoa, Larremear y Tuturru por ladera herbosa entre brezos y zonas de pedregal.

Iniciaremos ligero descenso para cambiar de vertiente junto a unas hayas solitarias para, en cómoda y corta bajada, llegar al collado de Antziaga (776 m). Lugar herboso y rodeado de helechos.

Continuaremos en la dirección que traemos a flanquear la pequeña cresta rocosa que se nos presenta ante nuestra mirada por la vertiente sur de la misma, para en corto repecho ascender a su cresta superior.

Ahora seguiremos el camino que por la ladera occidental del monte PausugaiztokoKaskoa o Antziaga(905m), primero por el linde del hayedo y luego en ascenso por terreno despejado, nos llevará al herboso collado Buztanzelaiko lepoa bajo el monte Laordena(1026m). Poste informativo.

<b>2</b> Buztanzelaiko Lepoa						
GRT 5-GR® 10	△ 855 m	 2,71 km	↗ 219 m	↘ 36m	🕒 1:00 h	🕒 2:30h

Buztanzelaiko lepoa. Término de Baztan.

Collado herboso presidido por una roca entre las cimas Laordena o Buztanzelai (1026m) y PausugaiztokoKaskoa (905m). Divisoria de aguas de los ríos Baztan y Nive de Baigorri.

## RED DE SENDEROS DE GRAN RECORRIDO EN BAZTAN-BIDASOA GRT 5- KULUNKA BIDEA

Entronque del sendero GRT 5 KulunkaBidea con el GR® 10 francés.

Posibilidad de continuar por el GR®10 a Bidarraí (10,49 km y 4:30 h). Si quisiéramos alcanzar la cumbre de Laordena (1026 m), sólo nos restaría continuar por el GR®10 dirección Bidarraí y salvar el desnivel existente en unos 20 minutos por el pronunciado sendero. La cima de PausugaiztokoKaskoa (905 m) está a unos 10 minutos en dirección SE.

Dejamos el GRT 5 KulunkaBidea para proseguir ahora por el GR® 10.

Descenderemos por el pronunciado sendero que en dirección NE nos llevará hasta una visible haya solitaria, para unos metros más abajo girar decididamente a la derecha y atravesar con decisión los helechales por las fuertes pendientes de la ladera occidental del monte Antziaga (precaución en días de lluvia o humedad).

Sin apenas perder altura llegaremos hasta el cordal que se desprende del mismo. En este punto el sendero cruza a la ladera sur del cordal. Seguiremos por él girando a la izquierda en dirección E y manteniendo el cordal a nuestra izquierda, situándonos en el Col de Apaloy/Aphaloiko Lepoa.


Comienzo de una pista que en dirección NE va descendiendo por la cresta.

Seguiremos en esa misma dirección por la vertiente sur de la cresta, evitando la pista por sendas herbosas. A la altura de la borda Bortairiko borda la pista continúa el descenso por el flanco sur de la cresta rocosa de Arkazabal, para seguidamente cambiar de vertiente.

En este momento dejaremos la pista y continuaremos por la cresta hasta la palomera situada en el vértice de la misma. Desde este punto, descenderemos decididamente por la loma en dirección S hasta la siguiente palomera por camino pronunciado, donde gira bruscamente a la izquierda para descender seguidamente por un bosque de robles, volver a girar poco después a la derecha y en corto descenso contactar con carretera asfaltada.

Continuaremos por la misma en dirección S para a continuación tomar un camino que toparemos a nuestra izquierda y salir nuevamente a la carretera.

Ahora sólo nos restará continuar por dicha carretera durante unos dos kilómetros para alcanzar la localidad bajonavarra de Baigorri y situarnos en el puente sobre el Nive de Aldudes.

<b>3</b> Baigorri (Saint Étienne de Baigorri)						
GR® 10	△ 159 m	 8,64 km	↗ 250 m	↘ 761 m	🕒 3:00 h	🕒 0:00h

<http://senderos.nafarmendi.org/> [senderos@mendinavarra.com](mailto:senderos@mendinavarra.com)

Mendi eta Eskalada Kirolen Federakundea  
Federación Navarra de Deportes de Montaña y Escalada



# RED DE SENDEROS DE GRAN RECORRIDO EN BAZTAN-BIDASOA GRT 5- KULUNKA BIDEA



Laordena desde Antziagako Lepoa




Los Pirineos desde las estribaciones de Tutturru

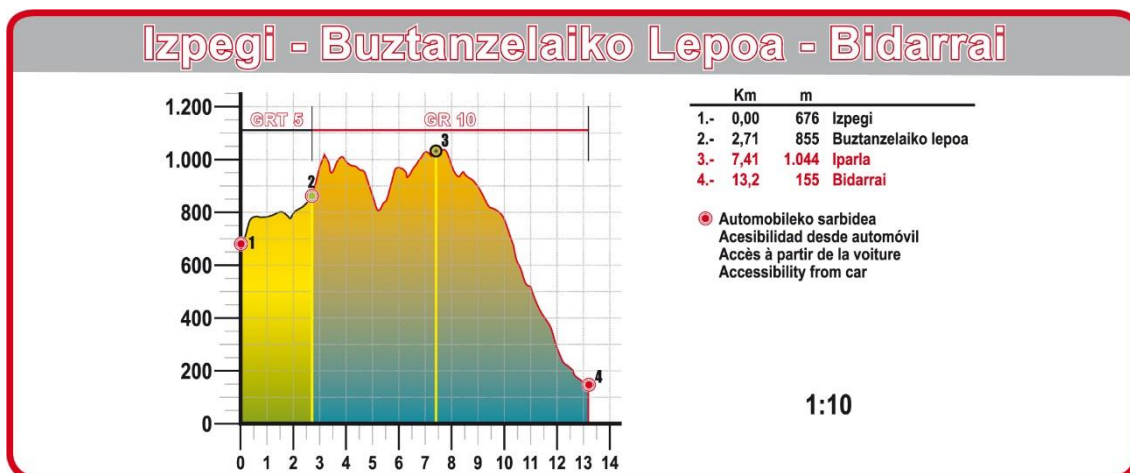


## TRAMO GRT 5 - GR® 10

### IZPEGI-BUZZANZELAIKO LEPOA-IPARLA-BIDARRAI



# RED DE SENDEROS DE GRAN RECORRIDO EN BAZTAN-BIDASOA GRT 5- KULUNKA BIDEA



13,2 km	728 m	1230 m	5:30	5:55	3	2	2	3

El puerto de Izpegi es el inicio de este recorrido transpirenaico que une el sendero GR® 11 en Argibel o Elizondo con el GR® 10 francés en Buztanzelaiko lepoa, por caminos y sendas que recorren la cresta divisoria de aguas de los ríos Baztan-Nive de Baigorri, a la par que muga fronteriza, a caballo entre las dos Navarras.


El GR® 10 francés atraviesa los Pirineos por su vertiente norteña, desde las costas de Hendaia (Mar Cantábrico) hasta la playa de Banyuls-Sur-Mer (Mar Mediterráneo).

Este tramo recorre el espolón desprendido de Auza para llegar a Iparla por el GR® 10 y seguidamente descender a la localidad bajonavarra de Bidarraí.

El sendero inicia un primer tramo hasta Buztanzelaiko lepoa, entronque del sendero GRT 5 KulunkaBidea con el GR® 10 francés. Desde este punto se puede optar por descender a Baigorri, o bien continuar hacia Iparla para descender a Bidarraí.

## RED DE SENDEROS DE GRAN RECORRIDO EN BAZTAN-BIDASOA

### GRT 5- KULUNKA BIDEA

<b>1</b> Izpegi						
GRT 5	△ 676 m	 0 km	↗ 0 m	↘ 0m	🕒 0:00 h	🕒 5:55h

Puerto de montaña con acceso rodado desde los pueblos de Erratzu a 9 km y Baigorri a 8 km, así como unión de las cotas KuartelekoKaskoa o Untxide (823 m) al N y Usatxarreta (855 m) al S. Divisoria hidrográfica de las cuencas de los ríos Baztan y Nive de Baigorri. Mojón fronterizo nº 91.


Panel informativo a la altura del aparcamiento de GaineKoBenta y poste informativo al otro lado de la carretera, junto al bosque de alerces.

Nos dirigiremos hacia el N llevando a la izquierda el bosque de alerces para, seguidamente, ascender por senda la empinada ladera sur de KuartelekoKaskoa. A media subida el sendero nos transportará por la vertiente occidental del mismo monte, rodeando las crestas cimeras de KuartelekoKaskoa, Larremear y Tuturru por ladera herbosa entre brezos y zonas de pedregal.

Iniciaremos ligero descenso para cambiar de vertiente junto a unas hayas solitarias para, en cómoda y corta bajada, llegar al collado de Antziaga (776 m). Lugar herboso y rodeado de helechos.

Continuaremos en la dirección que traemos a flanquear la pequeña cresta rocosa que se nos presenta ante nuestra mirada por la vertiente sur de la misma, para en corto repecho ascender a su cresta superior.

Ahora seguiremos el camino que por la ladera occidental del monte PausugaiztokoKaskoa o Antziaga(905m), primero llaneando por hayedo y luego en ascenso por terreno despejado, nos llevará al herboso collado Buztanzelaiko lepoa bajo el monte Laordena(1026m). Poste informativo.

<b>2</b> Buztanzelaiko Lepoa						
GRT 5-GR® 10	△ 855 m	 2,71 km	↗ 219 m	↘ 36m	🕒 1:00 h	🕒 5:00h

Buztanzelaiko lepoa. Término de Baztan.Collado herboso presidido por una roca entre las cimas Laordena o Buztanzelai (1026m) y PausugaiztokoKaskoa (905m). Divisoria de aguas de los ríos Baztan y Nive de Baigorri.Entronque del sendero GRT 5 KulunkaBideacon el GR® 10 francés.

## RED DE SENDEROS DE GRAN RECORRIDO EN BAZTAN-BIDASOA GRT 5- KULUNKA BIDEA

Posibilidad de descender por el GR®10 a Baigorri (5,94 km y 2:00 h). La cumbre de PausugaiztokoKaskoa (905 m) está a unos 10 minutos en dirección SE. Dejamos el GRT 5 Kulunka Bidea para proseguir ahora por el GR® 10.


Ascenderemos por el pronunciado sendero que inicialmente en dirección N va salvando el fuerte desnivel del monte Laordena, para seguidamente flanquear su ladera occidental y hoyar la cima.

El sendero continúa por la divisoria en dirección N, a caballo entre las dos vertientes y en continuas subidas y bajadas.

Primero descenderemos al collado de Astateko lepoa, con dolmen en su zona central, para seguidamente subir a la cota de Ubedo o Astate (1019 m) rodeando un casquete rocoso por su ladera occidental.

A continuación descenderemos por entre brezales sin perder la senda para internarnos en el hayedo y llegar al collado Arrietako lepoa. Poco antes del collado y en pleno hayedo, una senda que sale en dirección SO conduce a la fuente recuperada Arrietako Surtsa Berria en unos cinco minutos.

Desde el collado remontaremos la cresta sur que desciende desde la cota Tutulia (985 m) hasta ascender a la misma. Seguiremos por la senda que recorre la cresta con algún suave descenso para terminar ascendiendo a la cima de Iparla.

<b>3</b> Iparla						
GR® 10	△ 1044 m	 7,41 km	↗ 728 m	↘ 330 m	🕒 3:45 h	🕒 3:00h

Cima de Iparla. Término de Baztan y de Baigorri. Punto geodésico. Amplia panorámica sobre los cuatro puntos cardinales: Desde las cumbres pirenaicas hasta las playas de la costa labortana. Bajo las impresionantes paredes orientales de Iparla, las tierras de Baigorri y Garazi.

Iniciaremos el descenso hacia Bidarrai siguiendo la cresta en dirección N para bajar primeramente al collado Iparlako lepoa. Mojón fronterizo nº 90.


Seguiremos en dirección N la ladera occidental de la cota Larrateko Hegia, atravesando un pequeño cercado de piedra para seguir recorriendo la ladera. El sendero gira ahora bruscamente hacia el NO para, a la par de la cresta, comenzar el descenso a una borda derruida con toma de agua.

## RED DE SENDEROS DE GRAN RECORRIDO EN BAZTAN-BIDASOA GRT 5- KULUNKA BIDEA

Continuaremos en dirección NE para en fuerte descenso por camino pedregoso cruzar en diagonal el helechal de la depresión herbosa situada bajo la cresta que traemos. A nuestra derecha podremos observar el menhir de Iparla.

Una vez en la cresta, la recorreremos en descenso pasando junto a varias bordas derruidas. La senda se integra en una pista de tierra para, tras una borda en ruinas, cambiar de vertiente cruzando entre dos resaltes rocosos. En un breve descenso nos situaremos en el collado Pagalepoa.

Proseguiremos por el sendero, descendiendo la ladera oriental de Harrihandi, para llegar seguidamente a la granja Urdaburua. Desde aquí, por carretil asfaltado, llegaremos en poco más de 10 minutos a la localidad bajonavarra de Bidarraí.

④ Bidarraí						
GR® 10	△ 155 m	 13,2 km	↗ 728 m	↘ 1230 m	🕒 5:30 h	🕒 0:00h



Ultimospasos a Bidarraí





Gîte Auñamendi en Bidarraí

<http://senderos.nafarmendi.org/> [senderos@mendinavarra.com](mailto:senderos@mendinavarra.com)

Mendi eta Eskalada Kirolen Federakundea  
Federación Navarra de Deportes de Montaña y Escalada



# RED DE SENDEROS DE GRAN RECORRIDO EN BAZTAN-BIDASOA GRT 5- KULUNKA BIDEA



En el horizonte montes de la divisoria de aguas cantábrico-mediterránea

<http://senderos.nafarmendi.org/> [senderos@mendinavarra.com](mailto:senderos@mendinavarra.com)

Mendi eta Eskalada Kirolen Federakundea

Federación Navarra de Deportes de Montaña y Escalada





# RED DE SENDEROS DE GRAN RECORRIDO EN BAZTAN-BIDASOA GRT 5- KULUNKA BIDEA

## PAGINAS WEB Y SITIOS CON INFORMACIÓN DE INTERÉS

Opciones de recorridos, servicios, alojamientos, etc.

### **Web de la Agrupación Baztán-Bidasoa Turismoa**

[www.baztan-bidasoa.com](http://www.baztan-bidasoa.com) – [info@baztan-bidasoa.com](mailto:info@baztan-bidasoa.com)

Tfno. 948 592323

### **Oficina de turismo de Bertiz**

[oit.bertiz@navarra.es](mailto:oit.bertiz@navarra.es)

Tfno. 948 592386

**Web de turismo del Gobierno de Navarra**, contiene información de servicios (turísticos y generales) por zonas geográficas y localidades:

[www.turismo.navarra.es](http://www.turismo.navarra.es)

### **Web de la Federación Navarra de deportes de montaña y escalada**

Descarga la información detallada sobre los recorridos de esta red de senderos de gran recorrido en Baztan Bidasoa, guía de los recorridos, tracks, y otras informaciones en: [www.nafarmendi.org](http://www.nafarmendi.org)

Utiliza la dirección [senderos@mendinavarra.com](mailto:senderos@mendinavarra.com) para comunicar: opiniones sobre el trazado de la red, su señalización, sugerencias, etc. Es muy importante para nosotros, gracias.



<http://senderos.nafarmendi.org/> [senderos@mendinavarra.com](mailto:senderos@mendinavarra.com)

Mendi eta Eskalada Kirolen Federakundea  
Federación Navarra de Deportes de Montaña y Escalada



# RED DE SENDEROS DE GRAN RECORRIDO EN BAZTAN-BIDASOA GRT 5- KULUNKA BIDEA

<http://senderos.nafarmendi.org/>



## SEÑALIZACION VERTICAL. POSTES. INTERPRETACION DE CONTENIDOS

Los postes con flechas direccionales contienen la siguiente información:

En su mástil, altitud y topónimo del punto de su ubicación.

En las flechas:

- En su jalón, la matrícula del sendero en la dirección indicada.
- Cuerpo central de la flecha: siempre contendrá una información básica: señalando la dirección a un destino definido, con distancias, tiempos y un pequeño perfil. Adicionalmente, puede contener también una información complementaria, en la parte inferior de la flecha, con letras y signos de tamaño inferior al de la información básica y con diferentes contenidos.

### Tipos de flechas

1.- Flecha estándar con información básica:

Flecha en poste del E.GR®11-GR®12, destino (Sunbilla), con distancia, tiempo aproximado y perfil



2.- Información complementaria

Informa sobre lugares de interés en el recorrido (localidades con servicios, acceso desde carretera, puntos importantes de conexión, etc).

Estos puntos de interés pueden estar antes o después del destino principal informado, en función de ello las distancias y los tiempos serán menores o mayores que el destino principal.

Flecha en poste del GR®T 5, se indica la información básica con dirección a Buztanzeilako Lepoa, tiempo y distancia (su recorrido es a través del sendero GR®T 5, informado en el jalón de la flecha).

<http://senderos.nafarmendi.org/> [senderos@mendinavarra.com](mailto:senderos@mendinavarra.com)

Mendi eta Eskalada Kirolen Federakundea  
Federación Navarra de Deportes de Montaña y Escalada



## RED DE SENDEROS DE GRAN RECORRIDO EN BAZTAN-BIDASOA GRT 5- KULUNKA BIDEA

Adicionalmente como información complementaria, se informa de las distancias y tiempos aproximados a dos destinos adicionales, Bidarraí y Baigorri a lo largo del GR® 10.

